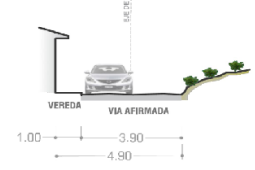
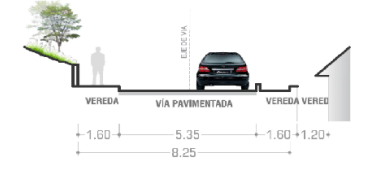


**CORTE 9-9**  
CALLE 04  
VÍA AFIRMADA  
4.90 ml



**CORTE 12-12**  
CALLE 04  
VÍA PAVIMENTADA  
8.25




**CORTE 10-10**  
CALLE 02  
VÍA AFIRMADA  
6.40 ml



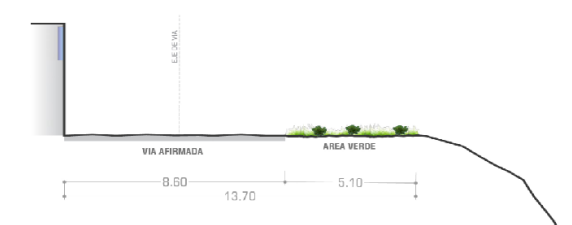
**CORTE 11-11**  
CALLE 03  
VÍA AFIRMADA  
9.80 ml



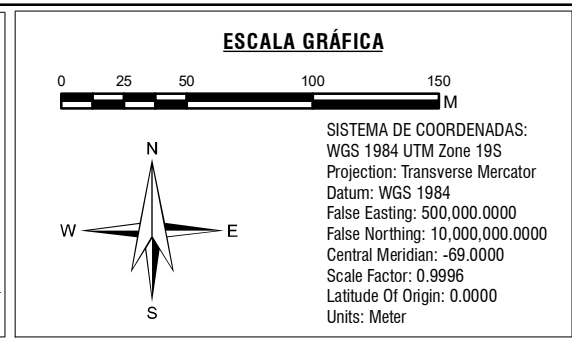
**CORTE 12-12**  
CALLE 04  
VÍA AFIRMADA  
12.80



**CORTE 13-13**  
CALLE 5  
VÍA AFIRMADA  
8.60 ml



LEYENDA GENERAL	
	ZONA DE REGLAMENTACIÓN ESPECIAL
	AMBITO DE INTERVENCION
	BORDE URBANO
	HABILITACION URBANA INSCRITA EN LA SUNARP
	APV. SIN HABILITACION URBANA
	ZONA DE PROTECCION AMBIENTAL
	MANZANAS ENTORNO URBANO
	OCCUPACION ACTUAL EN EL AMBITO DE INTERV.
	OCCUPACION INFORMAL ACTUAL EN EL A.I.
	AREAS DE APORTE
	ESCALINATAS EXISTENTES
	PUENTE
	SISTEMA DE GAVIONES
	MUROS DE CONTENCIÓN
	FAJA DE PROTECCION DEL RIO HUATANAY SEGUN ANA
	HITOS FAJA MARGINAL
	LÍNEA FÉRREA
	RIO HUATANAY
	CURVAS DE NIVEL
	CORTES
	CORTES



<b>PLAN ESPECIFICO ZRESA05</b>					
PROYECTO: "MEJORAMIENTO Y RECUPERACION DE LAS CONDICIONES DE HABITABILIDAD URBANA EN 41 ZONAS DE REGLAMENTACION ESPECIAL DE LA PROVINCIA DE CUSCO"					
ZONA: ZONA DE REGLAMENTACION ESPECIAL					
MAPA: RUTAS DE TRANSPORTE - SECCIONES VIALES					
FUENTE: - INEI - PDM CUSCO - SGOT - PDU CUSCO - SGOT - LEVANTAMIENTO TOPOGRAFICO 41 ZRE - FICHAS TECNICAS 41 ZRE		ELABORADO POR: EQUIPO TECNICO PM41ZRE LOS LIMITES TERRITORIALES EN EL PRESENTE DOCUMENTO SON REFERENCIALES		ESCALA: ABRIL 2021	
<b>MD-FC 03-B</b>					